



РОССИЙСКАЯ ФЕДЕРАЦИЯ

КАМЧАТСКАЯ ОБЛАСТЬ

республика, край, область, автономная область, автономный округ,

СОБОЛЕВСКИЙ РАЙОН

город, район

СВИДЕТЕЛЬСТВО

**на право собственности
на землю**

Серия **РФ-П-2КЧ0-06-03**

№ **173654**

Выдано (дата - число, месяц, год) 03.10.96г. на основании

Указа Президента Российской Федерации от 27 октября 1993 года № 1767

„О регулировании земельных отношений и развитии аграрной реформы в России” и

Постановления главы администрации Соболевского района

(договора купли-продажи земли, решения органов местной администрации, иных

№ 255 от 01.10.96г.

предусмотренных законом документов, номер, дата выдачи документа,

районный комитет по земельным ресурсам и землеустройству

(наименование органа регистрации и номер регистрации)

Соболевокой средней школе

(ф. и. о. гражданина, год рождения, паспортные данные)

(название предприятия, организации, юридический адрес)

приобретают право бессрочного пользования собственности на землю

(частной, общей совместной, общей долевой)

по адресу: с. Соболево ул. Комсомольская 33

общей площадью 3,23 га

ОПИСАНИЕ СОБСТВЕННОСТИ

земельный участок из земель сельского населённого пункта

(земельный участок или земельная доля, категория земель, цель использования и виды угодий)

для производственной деятельности

ОГРАНИЧЕНИЯ В ИСПОЛЬЗОВАНИИ И ОБРЕМЕНЕНИЯ УЧАСТКА ЗЕМЛИ:

Свидетельство составлено в двух экземплярах, из которых первый выдан Соболевской

средней школе

(ф. и. о. гражданина, наименование предприятия, учреждения,

организации), второй хранится в районном комитете по земельным

(наименование органа, выдавшего свидетельство)

ресурсам и землеустройству

(наименование органа, выдавшего свидетельство)

Световцов А.И.

Подпись (ф. и. о. регистратора)



Регистрационная запись № 458 от „03” октября 1996 года

Свидетельство на право собственности на землю является документом, удостоверяющим с момента регистрации право собственности на земельный участок и земельную долю при совершении сделок: купли-продажи, залога, аренды, а также осуществлении иных действий по распоряжению земельными участками в соответствии с действующим законодательством. В случае изъятия или выкупа земельного участка или земельной доли собственник имеет право получить его стоимость и возмещение причиненных убытков, включая упущенную выгоду.

Собственники земельных участков или земельных долей должны использовать их строго по целевому назначению.

Совершение сделок и иных действий по распоряжению земельным участком

№ документа	Название документа	Дата выдачи	Дата регистрации документа	Сумма сделки	Сторона, в пользу которой осуществлены данные действия	Подпись регистратора

При оформлении документов по сделкам, либо иным действиям в отношении участка, право собственности на который удостоверяется настоящим свидетельством, наименование сторон и описание участка должны строго соответствовать данным, указанным в свидетельстве.

1		Кадастровый номер 41:07:01 01 03:0015		2	Лист № 1	3	Всего листов 2
Общие сведения							
4	Предельные номера -		6				
5	Наименование участка		Землепользование				
7	Местоположение		ул. Комсомольская, 33				
8	Категория земель:						
8.1	Земли сельскохозяйственного назначения	Земли поселений	Земли промышленности, транспорта, связи, радиосвязи, телевидения, информатики, космического обеспечения, энергетики, обороны и иного назначения	Земли особо охраняемых территорий	Земли лесного фонда	Земли водного фонда	Земли запаса
8.2	Земли не установлены		не установлена				
9	Разрешенное использование /назначение/: для производственной деятельности						
10	Фактическое использование /характер деятельности/: -						
11	Площадь:		12	12300 кв.м.			
15	Сведения о правах:		13	14			
Соболевская средняя школа		Правообладатель		Ставка земельного налога:		Базовая ставка арендной платы:	
Особые отметки: План изготовлен в 2 экземплярах, имеющих одинаковую юридическую силу. Площадь ориентировочная; сведения о границах об участке подлежат уточнению при межевании. Местоположение указано в соответствии с Инвентаризационной описью кадастрового квартала 41:07:01 01 03. Местная система координат с. Соболево.		бессрочное пользование		-		-	
Цель предоставления выписки: В соответствии с заявлением для выполнения комплекса работ при разграничении государственной собственности на землю		-		-		-	
18		Дополнительные сведения для регистрации сделки, в результате которой образован земельный участок		18.1	Регистрационный номер документов в ОКУ		
				18.2	Номера образованных участков		
				18.3	Номера ликвидируемых участков		



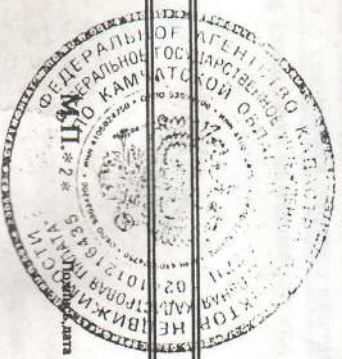
Ведущий инженер

Сведения о границах земельного участка в ГРЗ КР
и на ДКК в графической форме отсутствуют.

4	Масштаб
---	---------

Ведущий инженер

Должность



О.Н.
30.08.2005

/Белюсова О.Н./

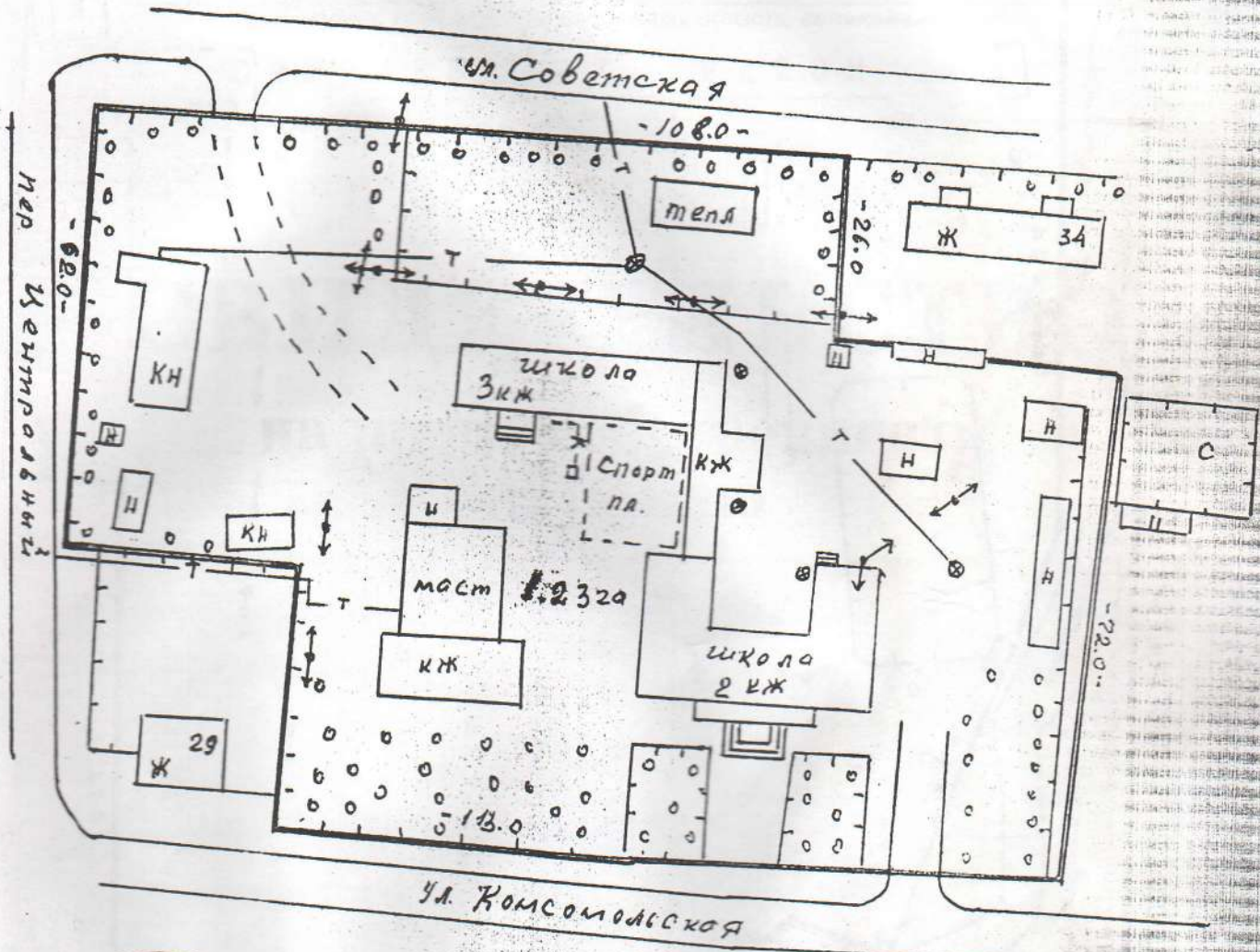
Фамилия И.О.

Серия РФ КЧО-06-03

Приложение к свидетельству № 179/84

ЧЕРТЕЖ

границ земель, находящихся в собственности, пользовании
СОБОЛЕВСКОЙ СРЕДНЕЙ ШКОЛЫ



М 1:1000

Председатель районного комитета по земельным
ресурсам и землеустройству

Регистрационный № 458

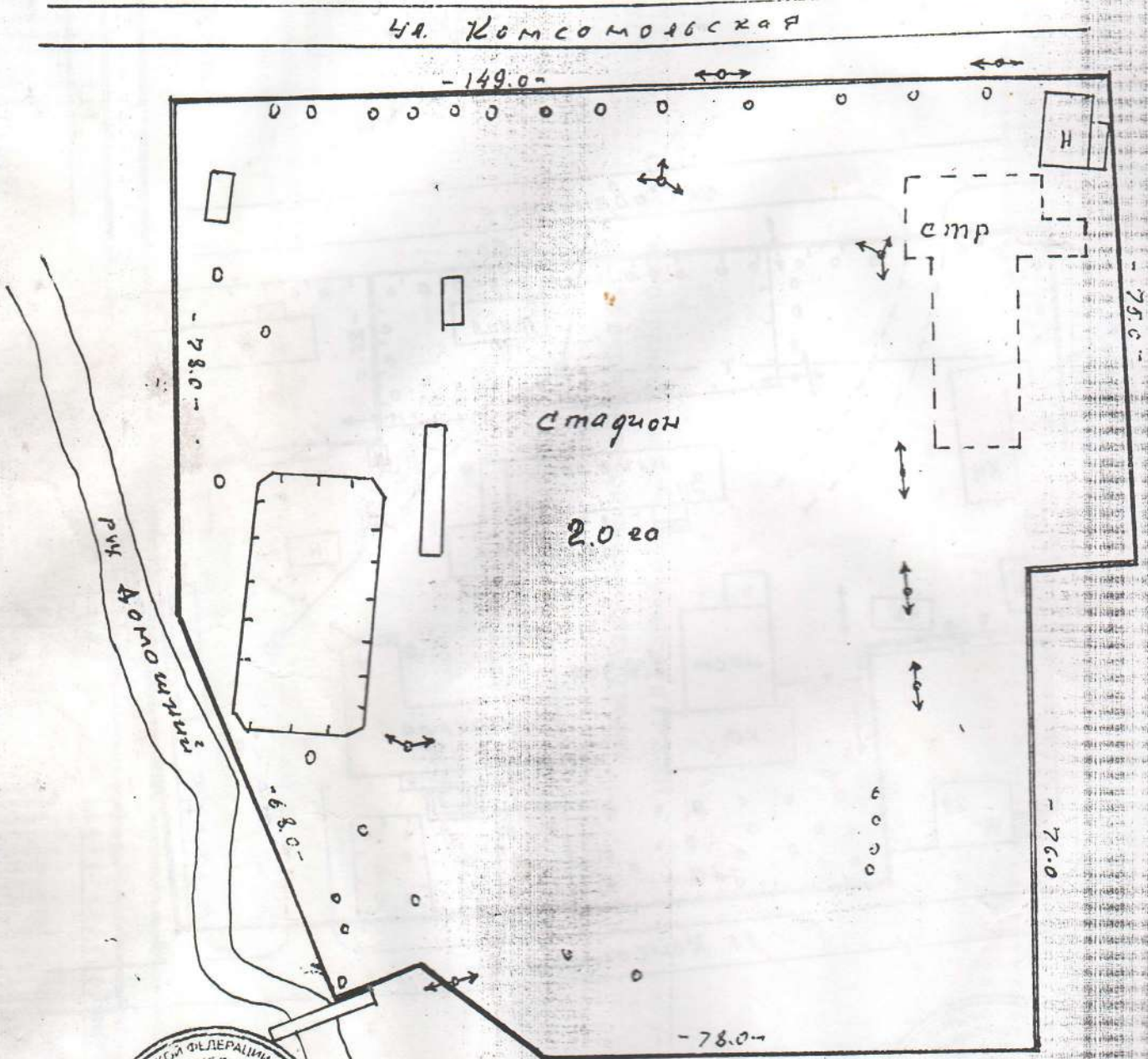
Плотников П.А. Плотников П.А.

Получил *Плотников*
"03" 80.

ЧЕРТЕЖ

границ земель, находящихся в собственности, пользовании

СОВОЛЫЖСКОЙ СРЕДНЕЙ ШКОЛЫ



М.1:1000



Председатель районного комитета по земельным ресурсам и землеустройству

Плотников И.А.

Идентификационный № 458

Получил

[Signature]

Получил *[Signature]*

« 03 » 10. 8. 83